

Vasile

**PARLAMENTUL ROMÂNIEI**  
**CAMERA DEPUTAȚILOR**

Biroul permanent al Camerei Deputaților  
Inițiative legislative

Nr. 27 din 25.11.2003

Către,


**BIROUL PERMANENT**  
**AL CAMEREI DEPUTAȚILOR**

În temeiul articolului 74 aliniatul (1) din Constituția României, vă înaintăm spre dezbateră și adoptare, în regim de urgență, Legea privind declararea ca oraș a comunei Potcoava, județul Olt.

**INIȚIATORI:**

deputat Florin GEORGESCU

deputat Florin IORDACHE



## EXPUNERE DE MOTIVE

### PRIVIND AȘEZAREA GEOGRAFICA , ISTORICUL , PROFILUL ECONOMIC, SOCIAL, CULTURAL, POSIBILITĂȚILE VIITOARE DE DEZVOLTARE , ARGUMENTE PENTRU TRANSFORMAREA COMUNEI POTCOAVA IN ORAȘ

#### I. Așezarea în teritoriu

Comuna Potcoava este situată în partea de est a județului Olt , la aproximativ 30 Km de municipiul Slatina. În teritoriu , se află de o parte și de alta a văii râului Plapcea , afluent pe partea dreaptă a râului Vedea , în nordul Câmpiei Boianului , prezentând caracteristici ale Câmpiei înalte cu câmpuri prelungi și netede , separate de vai puțin adânci orientate spre sud-est și cu o înclinare ușoară între 218 m la nord și 145 m la sud pe o lungime de 16 km pe cât se întinde comuna.

La nord este mărginită de satele Baltati și Bircii , la sud de Ciurești , la sud-est de Corbu , la sud-vest de Movileni , la est de Optasi-Magura , la vest cu Balteni, Mierlești și Perieti.

Satele arondate localității Potcoava sunt: Falcoeni , Potcoava , Valea Merilor , Trufinești și Sinești , așezate de-a lungul râului Plapcea.

#### **Localitatea Potcoava – așezare străveche**

Mediul geografic – terenuri bune pentru agricultură , apă suficientă , păduri întinse - a oferit condiții favorabile pentru stabilirea și dezvoltarea așezărilor , a desfășurării activităților omului pe teritoriul zonei Câmpia Boianului.

Așa cum reiese dintr-un hrisov dat la Curtea de Argeș la 7 iulie 6931 (1423 ) Dan al II lea Basarab , domnitor cu unele întreruperi al Tarii Romanesti între august 1420 și iunie 1431 , așezarea Potcoava exista sub acest nume încă din acea perioadă. Textul a fost scris în limba slavonă pe piele de vițel și transcris în limba română de istoricul I.C. Filitti astfel :

*„ Carte de alegeri*

*A hotarelor moșiei Potcoava pe apa Plapcei , județul Oltului , a moșnenilor de baștina ce se zice Fratești. Maielati și Onești. Hotarul moșiei lor despre mieznoapte este hotarul Mărginenilor , la mieza-zi este drumul de hotar ce se zice Brazda. La răsărit este Valea Osica și la apus Valea Vedita.*

*Aceste moșii mari au a stăpâni ohabnic ei și cetașii lor între aceste hotare, neseparati de nimeni.*

*Dat în Curtea noastră de Argeș la 6931, iulie 7.*

*Dan V-tori Gaspod”*

Deci, cu 580 de ani în urmă, exista aici o așezare omenească destul de mare, Potcoava , iar pământul era împartit pe moșii, formându-se sate distincte.

În 1590 , ianuarie 22 , Mihnea al II lea Turcitul (1577-1583;1583-1591) întărește lui Tatomir stăpânirea asupra satului Osica (Sinești plus Valea Merilor).

Comuna noastră a dat tarii la 1877-1878 pe unul din fruntașii Războiului de Independență. E vorba de Ștefan Falcoianu al cărui nume îl poartă satul Falcoeni. Un frate al lui Ștefan a fost secretar al Adunării Naționale din 24 ianuarie 1859 care l-a ales pe Alexandru Ioan Cuza ca domnitor și al Tarii Romanesti.

Participând în timpul primului război mondial la luptele de la Mărășești, la cele din Dobrogea și de pe Jiu, locuitorii Potcoavei și-au adus contribuția la înlăturarea marelui act de la 1 Decembrie 1918 .

În al doilea război mondial , ostașii din Potcoava au luptat pe cele doua fronturi si multi dintre ei nu s-au mai întors acasă.

## **II. Cadrul spiritual**

### **Școala.**

O școală veche a existat pe lângă biserica Vargatești din satul Mijlocu , comuna Potcoava. La aceasta școală a fost învățator până în anul 1813 preotul Ilie Vargatu.

Existența acestei școli este confirmată prin oficiul domnesc al lui Ion Gheorghe Caragea(1812-1818) din anul 1813. Localnicii și mai marii satului Potcoava , au înfățișat domnitorului Ion Gheorghe Caragea următoarea anafora:

*„ Prea Înaltate Doamne ,  
Jaluim Marii Tale ca am făcut casa de școală lângă biserica Vargatești din Potcoava încă din timpul  
Domnului Ipsilanti (1776- 1786).*

*Am ales dascăl la copii pe log. Ion Trufinescu , bărbat luminat. Dar părintele Ilie Vargatu zice  
sa fie el dascăl ca până acum.*

*Jaluim Marii Tale pentru alegerea făcută ca sa avem pace la cele de noi făcute.*

*Roșii Marii Tale*

*Locuitorii și aleșii din Potcoava , județul Olt”*

Domnitorul, pe versoul acestei anaforale a dat următorul oficiu domnesc :

*„ Ion Gheorghe Caragea , voevod și gospod , zemle Vlascoe:*

*Dumneavoastră ispravnicilor ai județului , veți vedea jalba aceasta pentru care poruncim sa cercetați  
pricina atât înaintea Dumneavoastră prin judecata cat și la fata locului cu boiernași orânduiri alegatori.*

*Si asupra dreptății urmând sa faceți alegerea în scris și sa îndreptați. Iar , neramanand vreo parte  
odihnită de acolo în alegerea de fata locului și cu cererea ce o înscrii , sa-i sorociți la divanul domniei mele.*

*1813 iulie 17*

*Locul sigiliului domnesc”*

Liceul Potcoava a fost înființat în anul 1961 și a însemnat pentru copiii de atunci drumul spre un viitor mai bun pe calea devenirii lor culturale și profesionale. În trecut , a avut diferite profiluri , iar astăzi funcționează ca liceu cu profil teoretic și profil tehnic în cadrul căruia se afla: o grupă de învățământ preșcolar cu 32 copii , 7 clase de învățământ primar cu 130 de elevi , 10 clase de învățământ gimnazial cu 239 de elevi , 8 clase de liceu cu 211 elevi și 2 clase de învățământ profesional având 51 de elevi.

În anul 2002 , prin înființarea Centrului de Documentare și Informatizare la Liceul Teoretic Potcoava , s-a oferit șansa profesorilor să desfășoare cu elevii activități diverse într-un spațiu neconvențional ,unde pot beneficia de mijloace variate de instruire.

Pe teritoriul comunei Potcoava mai funcționează 3 unități școlare : Școală cu cls. I-VIII Sinesti cu 187 elevi , Școala cu cls. I-IV Falcoeni cu 101 elevi și Grădinița cu program prelungit cu 46 copii.

### **Biserica.**

În localitatea Potcoava există 7 biserici ortodoxe , una zidită în anul 1684 , celalalte construite la sfârșitul secolului al IX-lea și începutul secolului al XX-lea.

Biserica baptista a luat ființa în anul 1951 și a funcționat la început în casa unei familii din Sinesti . Apoi,credincioșii au strâns fonduri și au construit în curtea săteanului Popa Marin biserica din Falcoeni , data în folosință în 1970.

### **Cultura.**

În localitatea Potcoava, funcționează un cămin cultural cu o capacitate de peste 300 de locuri, unde se desfășoară activități culturale-artistice.

Biblioteca comunala este dotată cu un număr de 10.178 volume din toate domeniile de activitate.

În localitate a pătruns și televiziunea prin cablu.

## **Sanatatea .**

Ocrotirea sanatatii populatiei reprezintă o coordonata esențiala in dezvoltarea localitatii . Aceasta este asigurata de un dispensar medical cu un centru de permanenta modern deservit de 11 medici si 12 cadre cu pregătire sanitara medie.

In comuna mai exista 3 farmacii si o stație de salvare .

Pentru controlul produselor de origine animala exista o circumscriptie sanitar-veterinara.

## **III. Cadrul economic**

### **Agricultura**

Localitatea Potcoava dispune de o suprafața totala de 6527 ha , din care 5381 ha constituie suprafața agricola si 638 ha intravilan.

La obținerea unor producții remarcabile contribuie si dotarea agriculturii cu peste 170 tractoare si aproximativ 850 de utilaje.

Creșterea animalelor este reprezentata printr-un număr important de bovine , ovine , caprine , porcine si cabaline . De remarcat este si numărul mare de pasări si familii de albine.

### **Industria**

#### **Industria petroliera**

Localitatea Potcoava este cunoscuta si prin zăcămintele de titei si gaze. Cercetările geologice au fost începute in anii 1942-1943 de societatile Astra Romana si Romano-Americana prin măsurători seismice cu care ocazie a fost stabilita existenta unor zacaminte de petrol pe aliniamentul Bals-Optasi.

Prima sonda sapata a fost 1 Optasi . Continuându-se cercetarea seismica spre sud, a fost săpata sonda 2 Ciuresti , in anul 1958 ,unde s-a descoperit titei din Sarmațian, la 1000 m .

In continuare, s-a extins săparea sondelor in suprafața si in adancime , astfel ca in anul 1960 au fost delimitate sondele de la Potcoava-Ciuresti (Structura Ciuresti Nord-Vest) si de la Icoana-Badesti-Tufeni(Structura Ciuresti Sud) , la adâncimea de 1950-2050 m.

O întreprindere legata de extracția de titei este SNP PETROM ,societate cu sediul in Pitesti. Secția din Potcoava a luat ființa in anul 1960.

La S.P. Ciuresti-Potcoava lucrează in jur de 1590 salariați.

Aproape întreaga localitate este racordata la rețeaua de alimentare cu gaze naturale.

**Industria textila** este reprezentata de S.C. George Impex S.R.L. Potcoava , S.C.Caminul S.R.L., acestea oferind locuitorilor loc de munca si producand articole care sunt căutate si la export .

**Industria alimentara** este reprezentanta de S.C. Spar S.R.L. Potcoava care are o linie tehnologica moderna pentru producerea mezelurilor . Preparatele obținute aici sunt apreciate de cele mai mari restaurante din tara care au încheiat contracte cu societatea .

**Transporturile.** In Potcoava fiinteaza doua gări: Potcoava si Sinesti. Transportul se asigura si cu autobuzele si microbuzele care circula frecvent pe ruta Potcoava-Slatina.

#### **Dezvoltarea urbanistica a localitatii**

Pe raza comunei Potcoava exista 2.379 locuinte .

In localitate exista 6 blocuri de locuinte cu 200 de apartamente.

In ultimii ani s-au construit numeroase case noi cu doua si trei nivele. In prezent se construiesc o scoala moderna cu 6 sali de clasa.

Programul de investitii cuprinde pentru viitorul apropiat construirea a inca un bloc, extinderea conductei de gaze , asfaltarea drumurilor laterale.

Edilii comunei sunt preocupati permanent pentru dezvoltarea localitatii si transformarea ei intr-un viitor centru urban.

Apreciem faptul ca resursele si potențialul localitatii pot asigura pe viitor o crestere economica a zonei prin crearea de noi întreprinderi, precum si dezvoltarea celor existente.

Populatia comunei Potcoava a fost consultata prin referendum din data de 23 noiembrie 2003, conform prevederilor art. 3 din Legea nr. 351/2001.

Referendumul s-a desfasurat prin consultarea cetatenilor privind declararea procedurii de trecere a comunei Potcoava de la statutul de localitate rurala la cel de localitate urbana si declararea ca oras a acesteia , in conformitate cu prevederile Legii 3/2000.

Rezultatul referendumului: din totalul de 4639 persoane inscrise in lista pentru referendum, au participat 3994 persoane. Din totalul de 3981 voturi valabile exprimate , un numar de 3849 voturi au exprimat acordul pentru declararea orasului Potcoava.


Avand in vedere dispozitiile Legii nr. 351 din 6 iunie 2001 , privind aprobarea Planului de amenajare a teritoriului national , comuna Potcoava indeplineste principalii indicatori cantitativi si calitativi minimali de definire a localitatii urbane , prevazuti in anexa nr. 2 punctul 1.0. , din acest act normativ.

In considerarea celor precizate mai sus, tinand cont de necesitatea dezvoltarii continue a zonei de est a judetului Olt unde se afla amplasata si comuna Potcoava , supunem adoptarii Parlamentului Romaniei proiectul de lege privind declararea comunei Potcoava , judetul Olt , oras.

**INIȚIATORI:**

**deputat Florin GEORGESCU**

**deputat Florin IORDACHE**



ROMANIA  
JUDETUL OLT  
CONSILIUL LOCAL POTCOAVA

HOTARARE  
CU PRIVIRE LA APROBAREA ORGANIZARII REFERENDUMULUI IN VEDEREA  
CONSULTARII POPULATIEI REFERITOR LA TRANSFORMAREA COMUNEI POTCOAVA  
IN ORAS

Avand in vedere:

Prevederile art. 68(1) lit. c din Legea nr. 215/2001 privind administratia publica locala  
Prevederile art. 13 si 14 din Legea nr. 3/2000 privind organizarea si desfasurarea  
referendumului


In temeiul art. 38 (1) din Legea nr. 215/2001 privind administratia publica locala

CONSILIUL LOCAL POTCOAVA  
HOTARASTE

ART. 1. Se aproba organizarea referendumului in vederea consultarii populatiei localitatii  
cu privire la transformarea comunei Potcoava in oras.

ART. 2 Prezenta hotarare se comunica Prefecturii Judetului Olt

PRESEDINTE DE SEDINTA



SECRETAR,  
MARIANA DRAGUT



Nr. 75 / 21.10.2003



ROMANIA

JUDETUL OLT


PRIMARIA POTCOAVA



Prefect

FISA

Vizat



Presedintele  
Consiliului Judetean

orasului Potcoava , propus pentru declarare

**A. Alcătuita din :**

Localitati componente ale orasului

1. ....
2. ....

Sate ce aparțin comunei :

1. Falcoeni
2. Potcoava
3. Trufinesti
4. Valea Merilor
5. Sinesti

**B. Indeplinirea principalilor indicatori cantitativi si calitativi minimali de definire a oraselor prevazuti prin ANEXA nr. II , punctul 1.0. , la Legea nr. 351/2001:**

a)Indicatorii prevazuti de Legea nr. 351/2001    b)Gradul de indeplinire a indicatorilor



1. Numarul de locuitori =5000	.....6200.....
2 .Popolatia ocupata in activitati neagricole ( % din totalul populatiei ocupata) 75%	.....80%.....
3. Dorarea locuintelor cu instalatii de alimentare cu apa (% din total locuinte) 70%	.....78%.....
4. Dotarea locuintelor cu baie si WC in locuinta (% din total locuinte) 55%	.....48%.....
5. Numar paturi in spitale la 1000 locuitori =7	..... 2.....
6. Numar de medici la 1000 locuitori = 1,8	.....11.....
7. Unitati de invatamant liceal sau alta forma invatamant secundar ( numar de clase)	.....32.....
8. Dotari culturale si sportive ( sali de spectacol; biblioteci publice; spatii pentru activitati sportive)	
Caminul cultural ( nr. locuri )	.....300.....
Biblioteca publica (nr. volume)	.....10178.....

Terenuri sportive	.....3.....
9. Locuri in hoteluri =50	.....
10. Strazi modernizate (% din lungimea totala a strazilor) 50%	.....56%.....
11. Strazi cu retele de distributie a apei (% din lungimea totala a strazilor ) 60%	.....19%.....
12. Strazi cu conducte de canalizare (% din lungimea totala a strazilor) 50%	.....30.....
13. Epurare ape uzate ( statie de epurare cu treapta mecanica)	.....2 l/s.....
14. Strazi cu retele de hidranti exteriori pentru stingerea incendiilor (% din lungimea totala a strazilor) 60%	.....
15. Spatii verzi (parcuri , gradini publice ) mp/locuitor	.....60.000 m <sup>2</sup> .....
16. Depozit controlat de deseuri cu acces asigurat (mp)	.....2.000 m <sup>2</sup> .....


C. Data privind referendumul :

Referendumul local a avut loc la data de 23 noiembrie 2003 .Din totalul de 4639 persoane inscrise in lista pentru referendum au participat 3994 persoane.  
Din totalul de 3981 voturi valabil exprimate , un numar de 3849 voturi au exprimat acordul pentru declararea orasului Potcoava.

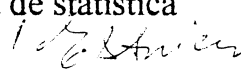

PRIMAR,  
MATEIANA FLORIN



SECRETAR,  
DRAGUT MARIANA



Vizat,  
Directia teritoriala de statistica

Vizat,  
COMISIA URBANISM DIN C.J. OLT



ROMANIA  
JUDETUL OLT  
PRIMARIA POTCOAVA

### FISA FINANCIARA

privind aplicarea prevederilor proiectului de lege pentru declararea comunei Potcoava , oras

Nr. crt.	Nr. indicatori care fac obiectul prevederilor proiectului de lege	Influenta valorica pe anul 2003 lei/luna	Influenta financiara pe anul 2003 mii lei	Interval de timp	Indice de inflatie prognozat	Necesar de fonduri estimat mii lei
1.	Venituri totale	1.468.000.000	1.100	2003	12	17.616.000
2.	Venituri totale	1.573.000.000	1.300	2004	11	17.303.000
3.	Venituri totale	1.685.000.000	1.700	2005	9	18.819.500
4.	Venituri totale	1.853.000.000	1.900	2006	7	20.116.600
5.	Venituri totale	2.040.000.000	2.100	2007	5	21.136.600

PRIMAR,  
MATEIANA FLORIN



CONTABIL,  
COJOCARU MARIA

A handwritten signature in black ink, corresponding to the name 'COJOCARU MARIA' listed above it.

ROMANIA  
JUDETUL OLT  
COMUNA POTCOAVA  
CONSILIUL LOCAL

## HOTARARE

PRIVIND INSUSIREA REZULTATULUI REFERENDUMULUI LOCAL DIN DATA DE 23 NOIEMBRIE 2003 PRECUM SI A DOCUMENTAȚIEI PENTRU TRECEREA COMUNEI POTCOAVA DE LA RANGUL DE LOCALITATE RURALA LA CEL DE LOCALITATE URBANA.

Având in vedere:

- Proiectul de hotărâre inițiat de Primarul comunei Potcoava , județul Olt, privind insusirea rezultatului referendumului local din data de 23 noiembrie 2003 , precum si documentația pentru trecerea comunei Potcoava de la rangul de localitate rurala la cel de localitate urbana ;
  - Avizul Comisiei pentru administratie publica locala,juridica,ordine publica, respectarea drepturilor cetatenilor din cadrul Consiliului local Potcoava;
  - Raportul compartimentului de resort al aparatului propriu al Consiliului local al comunei Potcoava , județul Olt ;
  - Rezultatul referendumului local din data de 23 noiembrie 2003 privind organizarea administrativa ca oras a comunei Potcoava;
  - Prevederile Legii nr. 351 /2001 privind aprobarea planului de amenajare a teritoriului , Anexa nr. 2 ;
- In temeiul dispozițiilor art. 20 , art. 38 alin. 1 si 3 , art. 46 alin. 1 din Legea administrației publice locale,

## CONSILIUL LOCAL POTCOAVA HOTARASTE :

Art. 1. Se insusesc principalii indicatori cantitativi si calitativi minimali pentru trecerea comunei Potcoava de la rangul de localitate rurala la cel de localitate urbana, conform anexei nr 1, care face parte integranta din prezenta hotărâre .


Art. 2. Primarul comunei va perfecta documentația pe baza căreia se va promova proiectul de lege privind trecerea comunei Potcoava de la rangul de localitate rurala la rangul de localitate urbana.

Art. 3. Se insusesc rezultatele referendumului local organizat la data de 23 noiembrie 2003, conform anexei nr.2, care face parte integranta din prezenta hotărâre.

Art. 4. Prezenta hotărâre va fi dusa la îndeplinire de primarul si secretarul comunei care o vor înainta Prefecturii si instituțiilor abilitate pentru promovarea actului normativ pentru trecerea comunei Potcoava de la rangul de localitate rurala la rangul de localitate urbana .

Președinte de sedinta ,

consilier ,\*



Contrasemnează ,

Secretarul comunei,  
MARIANA DRAGUT

Potcoava 24 noiembrie 2003

Nr. 87

Comuna (orașul): POTCOAVA  
 Circumscripția: nr. 64

### PROCES – VERBAL


privind rezultatele referendumului local din 23.XI.2003  
 asupra: ORGANIZĂRII ADMINISTRATIVE CA ORAȘ A COM. POTCOAVA

1. Numărul persoanelor înscrise în lista pentru referendum ..... 4639 .....
2. Numărul participanților\*) ..... 3994 .....
3. Numărul de buletine de vot primite pentru a fi întrebuințate ..... 5100 .....
4. Numărul de buletine de vot rămase neîntrebuințate ..... 1106 .....
5. Numărul voturilor valabil exprimate la răspunsul „DA” ..... 3849 .....
6. Numărul voturilor valabil exprimate la răspunsul „NU” ..... 132 .....
7. Numărul voturilor nule ..... 13 .....
8. Numărul voturilor contestate ..... - .....
9. Numărul întâmpinărilor și contestațiilor primite ..... - .....
10. Numărul întâmpinărilor și contestațiilor soluționate ..... - .....
11. Expunerea pe scurt a modului de soluționare a întâmpinărilor și contestațiilor  
 .....  
 .....  
 .....

Președintele Biroului electoral,

MITU MARIA

(numele, prenumele, semnătura și ștampila)



Membri:

COJOCARU MARIA - [Signature]

GOSA CONSTANȚA - [Signature]

BĂDOI SVEVLANA - [Signature]

DREȚOI DOINA - [Signature]

MĂRICA SÂNDEL - [Signature]

CIMPOIERU CAROLINA - [Signature]

(numele, prenumele și semnătura)

Data 23.XI..../2003

\*) Numărul participanților trebuie să fie egal cu suma ce rezultă din adăunarea cifrelor de la pct. 5, 6 și 7.

JUDEȚUL OLT  
Comuna (orașul): POTCOAVA  
Secția de votare nr. 220

ANEXA 2.1

## PROCES - VERBAL

privind rezultatele referendumului local din 23.11.2003  
asupra: ORGANIZĂRII ADMINISTRATIVE CA ORAȘ A COMUNEI POTCOAVA

- |  |      |
|--|------|
| 1. Numărul persoanelor înscrise în lista pentru referendum .....                         | 3207 |
| 2. Numărul participanților*) .....   | 2806 |
| 3. Numărul de buletine de vot primite pentru a fi întrebuințate .....                    | 3500 |
| 4. Numărul de buletine de vot rămase neîntrebuințate .....                               | 694  |
| 5. Numărul voturilor valabil exprimate la răspunsul „DA“ .....                           | 2716 |
| 6. Numărul voturilor valabil exprimate la răspunsul „NU“ .....                           | 81   |
| 7. Numărul voturilor nule .....  | 9    |
| 8. Numărul voturilor contestate .....  | —    |
| 9. Numărul întâmpinărilor și contestațiilor primite .....                                | —    |
| 10. Numărul întâmpinărilor și contestațiilor soluționate .....                           | —    |
| 11. Expunerea pe scurt a modului de soluționare a întâmpinărilor și contestațiilor ..... | —    |

Președintele Biroului electoral,

BABOI MIHAIL

(numele, prenumele, semnătura și ștampila)

Membri:

STOICA MACIA  
ENACHICHA MANUEL  
BĂNANU CAMELIA  
NAN COEINA  
MARINETE FLOREA  
IVAN GHEORGHE

(numele, prenumele și semnătura)

Data 23.11.2003

\*) Numărul participanților trebuie să fie egal cu suma ce rezultă din adăugarea cifrelor de la pct. 5, 6 și 7.

Comuna (orașul): POTCOAVASecția de votare nr. 221

## PROCES – VERBAL

privind rezultatele referendumului local din 23 XI 2003  
 asupra: ORGANIZĂRII ADMINISTRATIVE CA ORAȘ A COM. POTCOAVA

1. Numărul persoanelor înscrise în lista pentru referendum ..... 1432 .....
2. Numărul participanților\*) ..... 1188 .....
3. Numărul de buletine de vot primite pentru a fi întrebuințate ..... 1600 .....
4. Numărul de buletine de vot rămase neîntrebuințate ..... 412 .....
5. Numărul voturilor valabil exprimate la răspunsul „DA” ..... 1133 .....
6. Numărul voturilor valabil exprimate la răspunsul „NU” ..... 51 .....
7. Numărul voturilor nule ..... 4 .....
8. Numărul voturilor contestate .....
9. Numărul întâmpinărilor și contestațiilor primite .....
10. Numărul întâmpinărilor și contestațiilor soluționate .....
11. Expunerea pe scurt a modului de soluționare a întâmpinărilor și contestațiilor

Președintele Biroului electoral,

POPESCU ANTON TUDAN

(numele, prenumele, semnătura și ștampila)



Membri:

1. IUVAN MARIAN
2. ALEXE NECA
3. COTIAN EGHEL
4. SABOI EVELIN
5. ENE PETRUTA
6. VĂLCEA NICOLAE

(numele, prenumele și semnătura)

Data 23 XI /2003

\*) Numărul participanților trebuie să fie egal cu suma ce rezultă din adăugarea cifrelor de la pct. 5, 6 și 7.